














LEPPEMÄRGID ViaVelo IB OÜ töö nr 1722

-  Kinnistu piir
-  Projekteeritud asfaltkatte serv
-  Projekteeritud tugipeenra serv
-  Projekteeritud horisontaal
-  Projekteeritud nõlv
-  Projekteeritud kergliiklustee asfaltbetoonkate (tüüp 1)
-  Projekteeritud sõidutee asfaltbetoonkate (tüüp 2)
-  Projekteeritud sõidutee ülekate eelneva freesimisega
-  Projekteeritud haljasala (tüüp 3)
-  Projekteeritud truur (voolu suunaga)
-  Projekteeritud kraavipõhi
-  Projekteeritud plankaed
-  Projekteeritud liiklusemärgi post



POSITSIOONI NUMBER



IKO seadmise ala jalgratta- ja jalgteede rajamiseks

IKO ala Pos nr (plaanil)	Kinnistu registriosa number	Katastriüksuse tunnus, nimi ja sihtotstarve	Asukoht riigitee (nr ja nimi) suhtes (lõigu algus ja lõpp)	Ala pindala, m2	Ehitis/tehnovõrk
1	13517150	67001:005:0007 28 Rapla- Märjamaa tee L1 100% transpordimaa	28 Rapla- Märjamaa tee km 0,35	51 m2	Jalgratta- ja jalgteede
2	13517150	67001:005:0007 28 Rapla- Märjamaa tee L1 100% transpordimaa	28 Rapla- Märjamaa tee km 0,35-0,36	125 m2	Jalgratta- ja jalgteede

Gealuse koostaja: Reaalprojekt OÜ	Gealuse töö nr: G20009	Möödistamise aeg: märts 2020
-----------------------------------	------------------------	------------------------------

		TELLIJA Rapla Vallavalitsus		TÖÖ NR 1722
		PROJEKT T28 Rapla-Märjamaa äärde kergliiklustee projekteerimine		
OBJEKT T28 Rapla-Märjamaa, Tuti küla, Rapla vald, Rapla maakond		STAADIUM Põhiprojekt		MÖÖTKAVA 1:500
PROJEKTEERIS R. Mäe	VASTUTAV R. Mäe	JOONISE NIMI Isikliku kasutusõiguse plaan	JOONISE NR POS_1-2	
28.02.2023		REV 0		